





































**IMPIANTI E PISTE APERTE - OFFENE ANLAGEN UND PISTEN -
OPEN LIFT FACILITIES AND SLOPES**





































dal/ab/from 11-12/12/2015

 250 
 454 km 
SELLARONDA APERTA /OFFEN/OPEN

dal/ab/from 13/12/2015














ZONA-GEBIET-AREA	IMPIANTO-LIFTANLAGE-LIFT	OPEN	PISTA-PISTE-SLOPES	N°LIFTS	KM
CORTINA D'AMPEZZO	LAGAZUOI - CINQUE TORRI				
	 Cinque Torri	open	con pista/mit Piste/with slope		
	ZONA TOFANA				
	 Baby Socrepes	open	con pista/mit Piste/with slope		
	 Roncato-Festis	open	con pista/mit Piste/with slope		
	 Rumerlo/Duca d'Aosta	open	con pista/mit Piste/with slope		
	 Duca d'Aosta-Pomedes	open	con pista/mit Piste/with slope		
	 Gilardon Roncato	open	con pista/mit Piste/with slope		
	 Cortina/Col Drusciè	open	senza pista/ohne Piste/without slope		
	 Col Drusciè/Ra Valles	open	senza pista/ohne Piste/without slope		
	 Pian Ra Valles	open	con pista/mit Piste/with slope		
	 Colfiere	open	collegamento/Verbindung/connection		
	ZONA FALORIA-CRISTALLO				
	 Faloria	open	Tondi		
	 Vitelli	open	Tondi		
 Pian de Ra Bigontina	open	con pista/mit Piste/with slope			
 Rio Gere-Pian de Ra Bigontina	open	con pista/mit Piste/with slope			
KRONPLATZ/ PLAN DE CORONES	BRUNICO				
 Kronplatz I + II	open	Seewiese 2, Sylvester			
 Belvedere	open	Belvedere			
 Gipfelbahn	open	Pramstall			
 Marchner	open	Marchner			
 Ried	open	Ried			
 Koror	dal/ab/from 12/12	Koror I			
VALDAORA / OLANG					
 Olang I + II	open	Olang II, Gassl			
 Plateau	open	Plateau			
 Arndt	open	Arndt			
 Alpen Connection	open	Alpen Ruipa Pracken			
S. VIGILIO					
 Ruis	open	Furcia 9			
 Costa	open	Costa			
 Pre da Peres	open	Pre da Peres			
 Col Toron	open	Col Toron			
 Miara	open	Miara			
 Pedagá	open	Pedagá			
 Rara	open	Rara			
 Piz de Plaies	open	Piz de Plaies, Erta			
 Skitrans Bronta	open	collegamento/Verbindung/connection			
 Cianross	open	Cianross, Corn			
				14	35

	 <u>PICULIN</u> Piculin	open	Piculin		
	<u>Collegamento/Verbindung/connection:</u> Skibus Piculin - Sponata/Sompunt - Piculin				
	 <u>TESIDO / TAISTEN</u> Guggenberg	open	Guggenberg		
	 <u>TERENTO - TERENTEN</u> Panorama	open	Panorama		
				25	45
ALTA BADIA	<u>Collegamenti/Verbindungen/connections:</u> "Colfosco-Corvara-La Villa-San Cassiano" aperto/offen/open "Badia - La Villa": aperto/offen/open				
	<u>COLFOSCO</u>				
	 Colfosco	open	con pista/mit Piste/with slope		
	 Col Pradat	open	Col Pradat B		
	 Sodlisia	open	con pista/mit Piste/with slope		
	 Plans	open	con pista/mit Piste/with slope		
	 Frara	open	con pista/mit Piste/with slope		
	 Borest	open	collegamento Corvara-Colfosco		
	 Abrusé	open	con pista/mit Piste/with slope		
	 Forcelles	open	con pista/mit Piste/with slope		
	<u>CORVARA</u>				
	 Boé	open	con pista/mit Piste/with slope		
	 Costoratta	open	con pista/mit Piste/with slope		
	 Col Alto	open	con pista/mit Piste/with slope		
	 Braia Fraida	open	con pista/mit Piste/with slope		
	 Arlara	open	con pista/mit Piste/with slope		
	 Pre Ciablun	open	con pista/mit Piste/with slope		
	 Costes da l'Ega	open	con pista/mit Piste/with slope		
	 Cherz I	open	con pista/mit Piste/with slope		
	 Vizza	open	con pista/mit Piste/with slope		
	<u>LA VILLA</u>				
	 Piz la Ila	open	Gran Risa		
	 Bamby	open	Bamby B		
	 Roby	open	con pista/mit Piste/with slope		
	 Ferata Gran Risa	open	collegamento/Verbindung/connection		
	 Doninz	open	con pista/mit Piste/with slope		
	 Colz	open	collegamento/Verbindung/connection		
	 Gardenazza	open	con pista/mit Piste/with slope		
	<u>SAN CASSIANO</u>				
	 Piz Sorega	open	Piz Sorega B		
	 La Fraina	open	con pista/mit Piste/with slope		
	 La Brancia	open	con pista/mit Piste/with slope		
	 Ciampai	open	con pista/mit Piste/with slope		
	 Codes	open	con pista/mit Piste/with slope		
	<u>BADIA</u>				
	 Baby Pedraces	open	con pista/mit Piste/with slope		
	 Santa Croca	open	con pista/mit Piste/with slope		
	 Pradüc	open	collegamento Badia-La Villa		
	 Sponata	open	con pista/mit Piste/with slope		
				33	60

**VAL GARDENA/
ALPE DI SIUSI**

Collegamenti/Verbindungen/connections:
"Plan de Gralba-Selva": aperto/offen/open









PLAN DE GRALBA/PASSO SELLA

	Piz de Sella	open	con pista/mit Piste/with slope
	Comici I	open	con pista/mit Piste/with slope
	Comici II	open	con pista/mit Piste/with slope
	Piz Seteur	open	con pista/mit Piste/with slope
	Sole-Piz Seteur	open	con pista/mit Piste/with slope
	Sotsaslong	open	con pista/mit Piste/with slope
	Città dei Sassi	open	con pista/mit Piste/with slope
	Sasso Levante	open	con pista/mit Piste/with slope
	Rodella-Des Alpes	open	Rodella
	Ciavazes-Grohmann	open	Salei
	Senoner/Plan de Gralba	open	con pista/mit Piste/with slope

SELVA/WOLKENSTEIN

	Ciampinoi	open	con pista/mit Piste/with slope nr.5 pista/Piste/slope 3 dal/ab/from 11.12
	Piza Pranseies	open	con pista/mit Piste/with slope
	Dantercepies	open	con pista/mit Piste/with slope
	Cir	open	con pista/mit Piste/with slope
	Costabella	open	con pista/mit Piste/with slope
	Risaccia	open	con pista/mit Piste/with slope
	Fungeia	open	con pista/mit Piste/with slope
	Biancaneve	open	con pista/mit Piste/with slope
	Larciunei	open	con pista/mit Piste/with slope
	Mickey Mouse	open	con pista/mit Piste/with slope
	Cadepunt	open	con pista/mit Piste/with slope
	Nives	open	con pista/mit Piste/with slope
	Terza Punta	dal/ab/from 11/12	con pista/mit Piste/with slope

S. CRISTINA-MONTE PANA

	Plan da Tieja	open	con pista/mit Piste/with slope
	Puntea	open	con pista/mit Piste/with slope
	Colraiser	open	con pista/mit Piste/with slope
	Gherdeina Ronda	open	collegamento/Verbindung/connection
	Saslong	open	pista/Piste/slope A
	Sochers Ciampinoi	dal/ab/from 11/12	con pista/mit Piste/with slope
	Tschuky	open	con pista/mit Piste/with slope
	Parallel	dal/ab/from 12/12	con pista/mit Piste/with slope

Collegamento/Verbindung/connection:







"Colraiser-Seceda-S.Cristina": aperto/offen/open

Stazione a monte Colraiser - ca. 100 m a piedi verso segg. Fermeda










Bergstation Col Raiser - ca. 100 m Gehweg Richtung Sess. Fermeda

Col Raiser-Fermeda - about 100 m walk

ORTISEI/ST. ULRICH

	Skilift Palmer	open	con pista/mit Piste/with slope
	Ortisei Alpe di Siusi	open	senza pista/ohne Piste/without slope
	Ortisei Furnes	open	senza pista/ohne Piste/without slope
	Furnes Seceda	open	senza pista/ohne Piste/without slope
	Fermeda	open	con pista/mit Piste/with slope
	Catores	open	Curona

ALPE DI SIUSI/SEISER ALM











	Seis-Seiseralm	open	senza pista/ohne Piste/without slope
	Bullaccia	open	con pista/mit Piste/with slope
	Euro	open	con pista/mit Piste/with slope
	Paradiso	open	con pista/mit Piste/with slope
	Panorama	open	senza pista/ohne Piste/without slope
	Punta d'Oro	open	con pista/mit Piste/with slope
	Florian	open	con pista/mit Piste/with slope
	Floralpina	open	con pista/mit Piste/with slope
	Eurotel 1	open	con pista/mit Piste/with slope

47

58

**VAL DI FASSA-
CAREZZA**

CANAZEI-BELVEDERE-COL RODELLA

	Canazei-Pecol	open	senza pista/ohne Piste/without slope
	Pecol-Col dei Rossi	open	con pista/mit Piste/with slope
	Toè	open	con pista/mit Piste/with slope
	Sass Becè	open	con pista/mit Piste/with slope
	Avisio	open	con pista/mit Piste/with slope
	Pian Frataces-Gherdecia	open	con pista/mit Piste/with slope
	Pradel-Rodella	open	con pista/mit Piste/with slope
	Campitello-Col Rodella	open	senza pista/ohne Piste/without slope
	Rodella-Des Alpes	open	con pista/mit Piste/with slope
	Cavazes-Grohmann	open	con pista/mit Piste/with slope

	<p>ALBA-CIAMPAC</p> <p>Alba/Ciampac Sella Brunech Delle Baite</p> <p>POZZA-BUFFAURE</p> <p>Pozza-Bufferaure Bufferaure Baby Bufferaure Col de Valvacin</p> <p>VIGO CATINACCIO</p> <p>Vigo di Fassa-Ciampédie Scuola Ciampédie Pian Pecei-Ciampédie Pian Pecei-Pra Martin</p> <p>CAREZZA</p> <p>Golf I Golf II Hubertus Paolina Franzin Pra di Tori Moseralm Baby Tschein Laurin I Monte Coronelle</p>	<p>open open open</p> <p>open open open open</p> <p>open open open open open open open open open open</p>	<p>con pista/mit Piste/with slope con pista/mit Piste/with slope con pista/mit Piste/with slope</p> <p>con pista/mit Piste/with slope con pista/mit Piste/with slope con pista/mit Piste/with slope con pista/mit Piste/with slope</p> <p>con pista/mit Piste/with slope con pista/mit Piste/with slope con pista/mit Piste/with slope con pista/mit Piste/with slope</p> <p>con pista/mit Piste/with slope con pista/mit Piste/with slope con pista/mit Piste/with slope con pista/mit Piste/with slope con pista/mit Piste/with slope con pista/mit Piste/with slope con pista/mit Piste/with slope con pista/mit Piste/with slope</p>		
				31	75
ARABBA/ MARMOLADA	<p>Collegamento/Verbindung/connection: "Arabba-Malga Ciapela" chiuso/geschlossen/closed</p> <p>ARABBA</p> <p>Campolongo-Bec de Roces Cherz 1 Cherz 2 Monte Burz Le Pale Lezuo Vizza Arabba-Portavescovo Carpazza Alpenrose</p>	<p>open open open open open open open open dal 13/12 dal 13/12</p>	<p>con pista/mit Piste/with slope con pista/mit Piste/with slope con pista/mit Piste/with slope con pista/mit Piste/with slope con pista/mit Piste/with slope con pista/mit Piste/with slope con pista/mit Piste/with slope Ornella, end of Sourasas con pista/mit Piste/with slope con pista/mit Piste/with slope</p>		
				10	15
SEXTNER DOLOMITEN	<p>Collegamento/Verbindung/connection: "Monte Elmo/Helm - Orto del Toro/Stiergarten" aperto/offen/open Orto del Toro/Stiergarten - Croda Rossa/Rotwand" aperto/offen/open</p> <p>ORTO DEL TORO</p> <p>Stiergarten Tre Cime</p> <p>MONTE ELMO</p> <p>Versciaco-Monte Elmo Sesto-Monte Elmo Mittelstation Übungslift</p> <p>ROTWAND-CRODA ROSSA</p> <p>Signaue Croda Rossa</p> <p>MONTE BARANCI</p> <p>Monte Baranci Lärchen Erschbaum</p> <p>PASSO MONTE CROCE</p> <p>Kreuzberg I</p> <p>WALDHEIM</p> <p>Waldheim I</p>	<p>open open</p> <p>open open open open</p> <p>open open</p> <p>open open open open</p>	<p>con pista/mit Piste/with slope con pista/mit Piste/with slope</p> <p>con pista/mit Piste/with slope con pista/mit Piste/with slope con pista/mit Piste/with slope con pista/mit Piste/with slope</p> <p>con pista/mit Piste/with slope con pista/mit Piste/with slope</p> <p>con pista/mit Piste/with slope con pista/mit Piste/with slope con pista/mit Piste/with slope</p> <p>con pista/mit Piste/with slope</p> <p>con pista/mit Piste/with slope</p>		
				13	30

